



# Circuit Touristique – NORD-OUEST de LFGZ




















Merci de vous tenir à bonne distance des sites visités et de respecter les hauteurs de survol

Z vol	Rm	DSD DIST	TAV TSV	Report
Z min		DTG		
→ 3000 2500	305°	0 4	3' 3'	<b>LFGZ - NUITS SAINT GEORGES</b> <b>Départ de Nuits-Saint-Georges LFGZ.</b> Prenez le temps de gagner en altitude avant de prendre le 1 <sup>er</sup> cap. Vous pouvez-vous mettre en relation avec le SIV Bâle sur 135.850 pour information de trafic. Bonne balade!
→ 3000 2000	202°	4 1	0' 0'	<b>Butte de Vergy - église Saint-Saturnin</b> La <b>butte de Vergy</b> est le lieu de l'ancienne Forteresse de Vergy (XI <sup>ème</sup> ). Eglise Saint-Saturnin (XII <sup>ème</sup> ) 
→ 3000 2500	235°	4 6	3' 4'	<b>Butte de Vergy - Abbaye de Saint-Vivant</b> À l'autre extrémité, les ruines de l' <b>Abbaye de Saint-Vivant</b> (IX <sup>ème</sup> ). 
→ 3000 2500	316°	10 8	5' 5'	<b>Falaises de Bouilland - Abbaye Ste Marguerite</b> <b>Bouilland:</b> Falaises Karstiques et ruines de l'Abbaye 
→ 3000 2500	298°	18 7	4' 4'	<b>Châteauneuf</b> 
→ 3000 2500	317°	25 9	6' 6'	<b>Golf &amp; Château de Chailly</b> <b>Château de Chailly</b> 
→ 3000 2000	004°	34 4	3' 3'	<b>Butte de Thil</b> <b>Butte de Thil</b> 
→ 3000 2000	333°	39 2	1' 1'	<b>Lac de Pont</b> Le <b>Lac de Pont</b> est un réservoir d'alimentation du canal de Bourgogne, aménagé en base nautique 
→ 3000 2000	067°	41 7	5' 4'	<b>Ville médiévale de Semur-en-Auxois</b>

Les informations ci-dessus sont données à titre indicatifs. Elles n'engagent pas leur auteur. Le pilote doit établir son log de nav en fonction des particularités de son vol : type d'appareil, NOTAM, AIP, météo du jour, jour aéronautique, et autres éléments sous sa seule responsabilité.



# Circuit Touristique – NORD-OUEST de LFGZ

→		41	5'	Ville médiévale de Semur-en-Auxois		
3000 2000	067°	7 41	4'	Alésia		
→		48	1'	Abbaye de Flavigny		
3000 2000	138°	2 34	1'			
→		50	5'	Sources de la Seine		
3000 2500	099°	8 32	4'			
→		58	3'	Saint-Seine l'Abbaye		
3000 2500	129°	4 25	2'			
→		62	4'	Circuit de Prenois		
3000 2500	136°	6 20	4'			
→		68	3'	Mont Afrique		
3000 2500	165°	5 14	3'			
→		73	2'	Gevrey - Route des Grands Crus		
3000 2500	147°	4 9	2'			
→		77	2'	Clos Vougeot		
3000 1500	187°	4 6	2'			
→		80	1'	LFGZ - NUITS SAINT GEORGES		
3000 1500	167°	2 2	1'			
		82	50'			
		82 0	49'			

Retour à Nuits-Saint-Georges LFGZ!



## Circuit Touristique – NORD-OUEST de LFGZ

Durée moyenne du vol 0 h 50', estimation à 100 kt sans vent  
Ajouter 15' pour les roulages au sol départ et arrivée, total estimé à 1h05min

